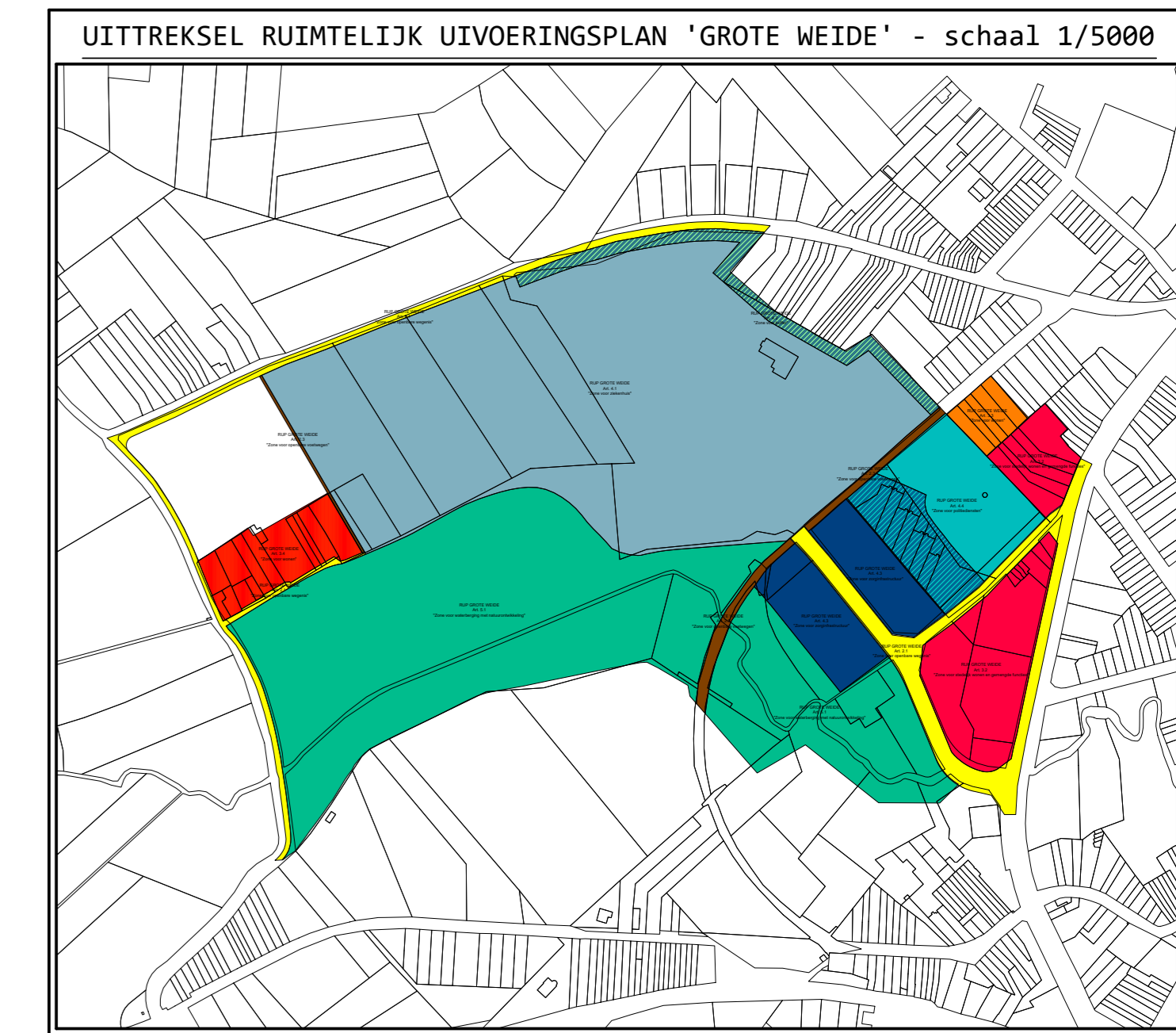



GRONDPLAN

HALLE - 1AFD - SECTIE F

schaal 1/500



- LEGENDE BESTEMINGSZONES RUP 'GROTE WEIDE'**
- art. 2.1: zone voor openbare wegenis
 - art. 2.3: zone voor openbare voetwegen
 - art. 3.2: zone voor stedelijk wonen en gemengde functies
 - art. 3.3= zone voor wonen - Tramstraat
 - art. 3.4: zone voor wonen - Grote Weide
 - art. 4.1: zone voor ziekenhuis
 - art. 4.2: zone voor buffer
 - art. 4.3: zone voor zorginfrastructuur
 - art. 4.4: zone voor politiediensten
 - art. 4.5: zone voor zorginfrastructuur/politiediensten
 - art. 5.1: zone voor waterberging en natuurontwikkeling

- LEGENDE POLYGONEN & ROOILIJNEN GRONDPLAN**
- actuele / te behouden zone publiekrechtelijke erfdiensbaarheid
 - actuele / te verplaatsen zone publiekrechtelijke erfdiensbaarheid
 - nieuwe zone publiekrechtelijke erfdiensbaarheid
 - actuele rooilijn op perceelsgrens
 - actuele / te behouden rooilijn afbakening publ. erf.
 - actuele / te verplaatsen / op te heffen rooilijn op perceelsgrens
 - actuele / te verplaatsen / op te heffen rooilijn afbakening publ. erf.
 - nieuwe / verplaatste rooilijn afbakening publ. erf.

Provincie Vlaams-Brabant
Stad Halle

GOG Grote Weide

Rooiijlplan

- gedeeltelijke verplaatsing en verbreding voetweg nr. 104
- aanleg nieuwe trage weg

Plannaam: HAL_ROO_VOETWEG_104_GOG_GROTE_WEIDE
Laatste wijziging: /
Dossiernummer omgevingsloket:
Dossiernummer intern STAD HALLE:

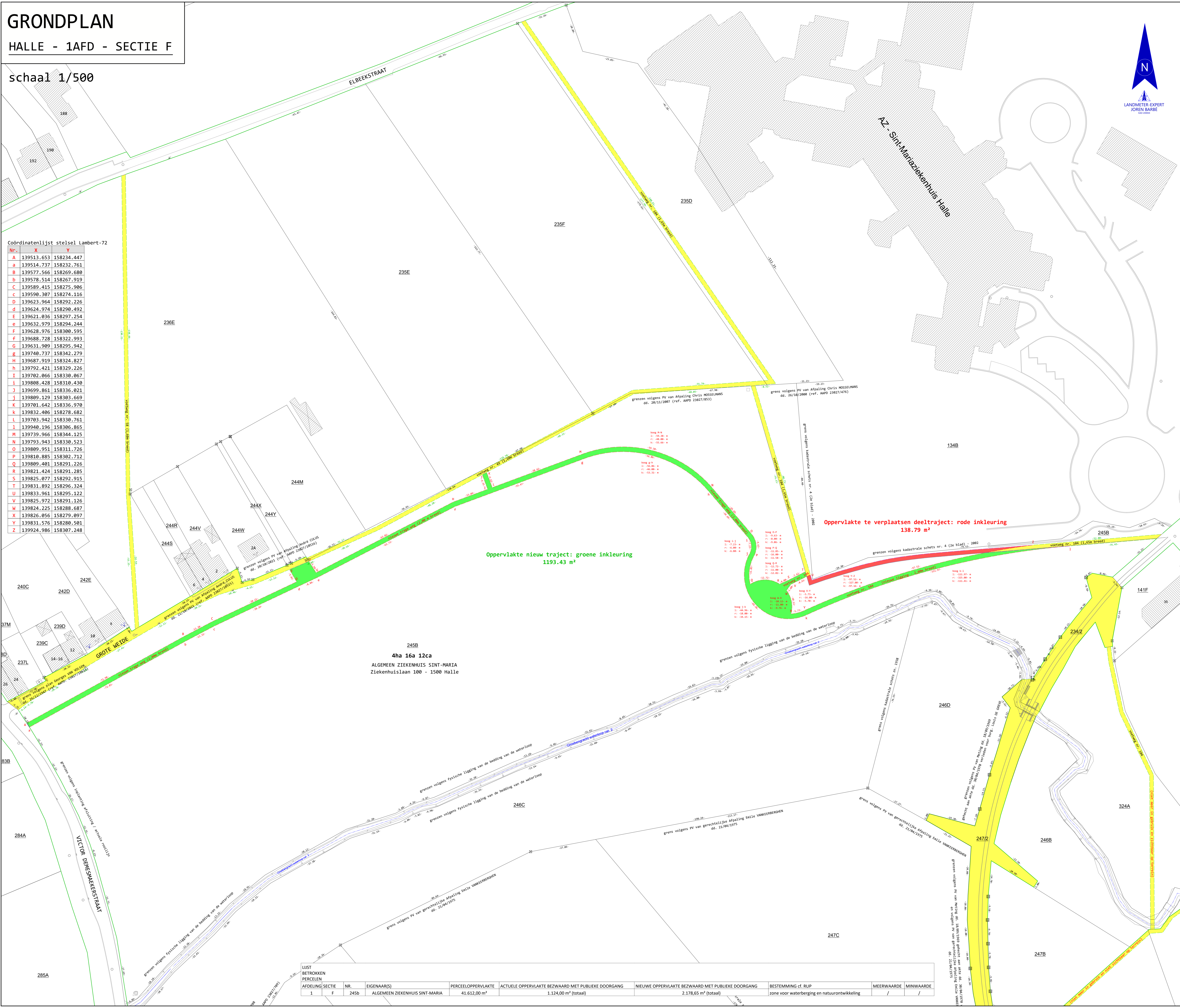
Gemeten en in kaart gebracht door: beeldigd landmeter-expert Joren Barbé (KAD200004)
Schaal: 1/500

In opdracht van: Dienst Waterlopen
Opdrachtgever: Daan Raymaekers

Tekenkamer - JB
Halle - 08/05/2024

Coördinatenlijst stelsel Lambert-72

Nr.	X	Y
A	139513.653	158234.447
a	139514.737	158232.761
B	139577.566	158269.680
b	139578.514	158267.919
C	139589.415	158275.906
c	139590.307	158274.116
D	139623.964	158292.226
d	139624.974	158290.492
E	139621.036	158297.254
e	139632.979	158294.244
F	139628.976	158300.595
f	139688.728	158322.993
G	139631.909	158295.942
g	139740.737	158342.279
H	139687.919	158324.827
h	139792.421	158329.226
I	139702.066	158330.067
i	139808.428	158310.430
J	139699.861	158336.021
j	139809.129	158303.669
K	139701.642	158336.978
k	139832.406	158278.682
L	139703.942	158330.761
l	139940.196	158306.805
M	139739.966	158344.125
m	139793.943	158330.523
O	139809.951	158311.726
o	139810.885	158302.712
Q	139809.401	158291.226
R	139821.424	158291.285
S	139825.077	158292.915
T	139831.892	158296.324
U	139833.961	158295.122
V	139825.972	158291.126
v	139824.225	158288.687
X	139826.056	158279.097
Y	139831.576	158280.501
Z	139924.986	158307.248



LIJST BETROKKEN PERCELEN

AFDELING	SECTIE	NR.	EIGENAAR(S)	PERCEELOPPERVLAKE	ACTUELE OPPERVLAKTE BEZWAARD MET PUBLIEKE DOORGANG	NIEUWE OPPERVLAKTE BEZWAARD MET PUBLIEKE DOORGANG	BESTEMMING cf. RUP	MEERWAARDE	MINWAARDE
1	F	245b	ALGEMEEN ZIEKENHUIS SINT-MARIA	41.612,00 m ²	1.124,00 m ² (total)	2.178,65 m ² (total)	zone voor waterberging en natuurontwikkeling	/	/

